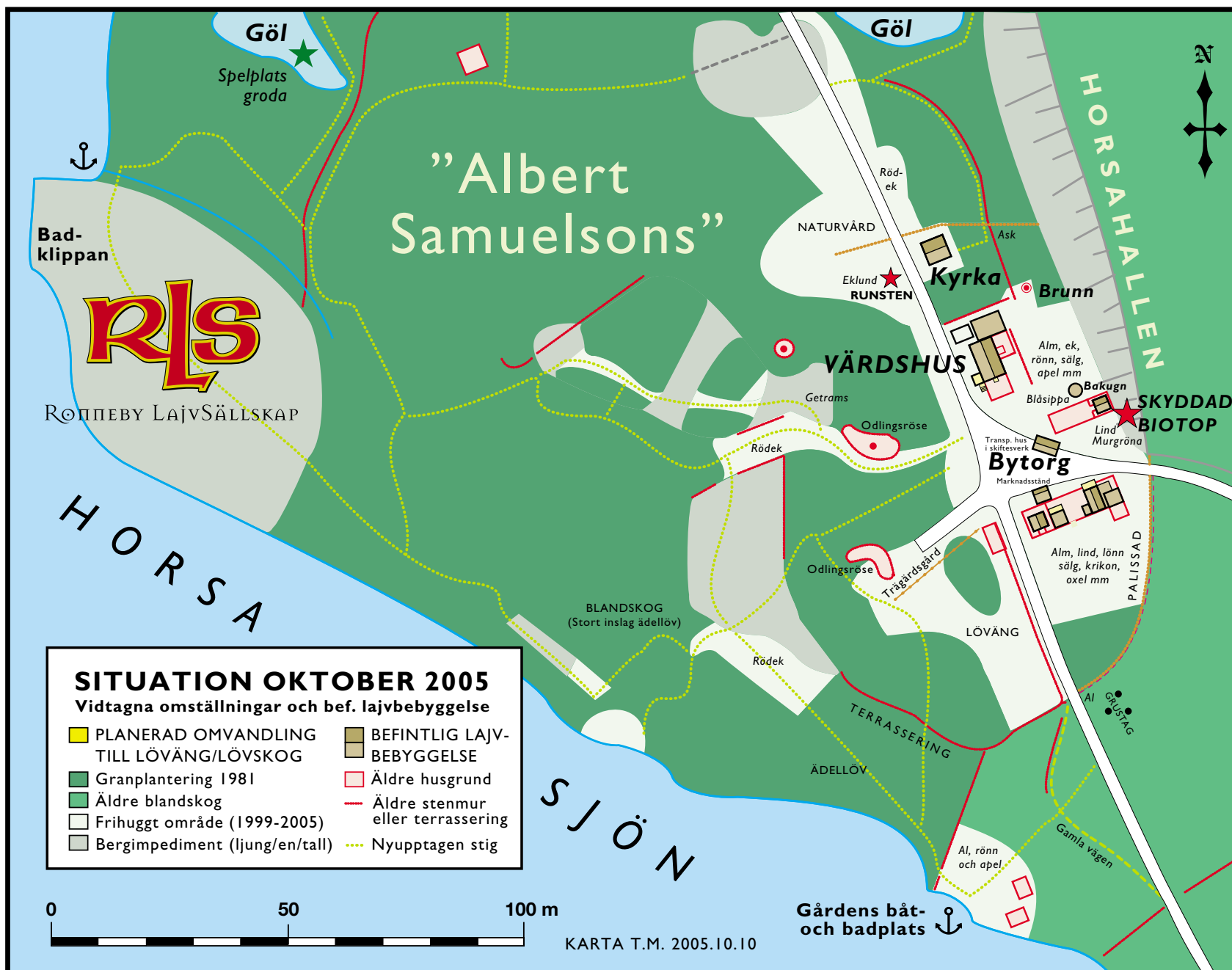




OMRÅDET FÖRE 1999

Kartan visar granplanterings omfattning innan Ronneby Lajvsällskap RLS började nyttja området sommaren 1999.

Såväl allt löv som all markvegetation var på väg att kvävas ner. Båt- och badplatsen i söder var helt igenväxt och Badklippan kunde endast nå sjövägen med båt.



NUVARANDE BEBYGGELSE

Kartan visar nuvarande bebyggelse i RLS lajvby, samt vidtagna omställningar av förutvarande granplantering till lövskog.

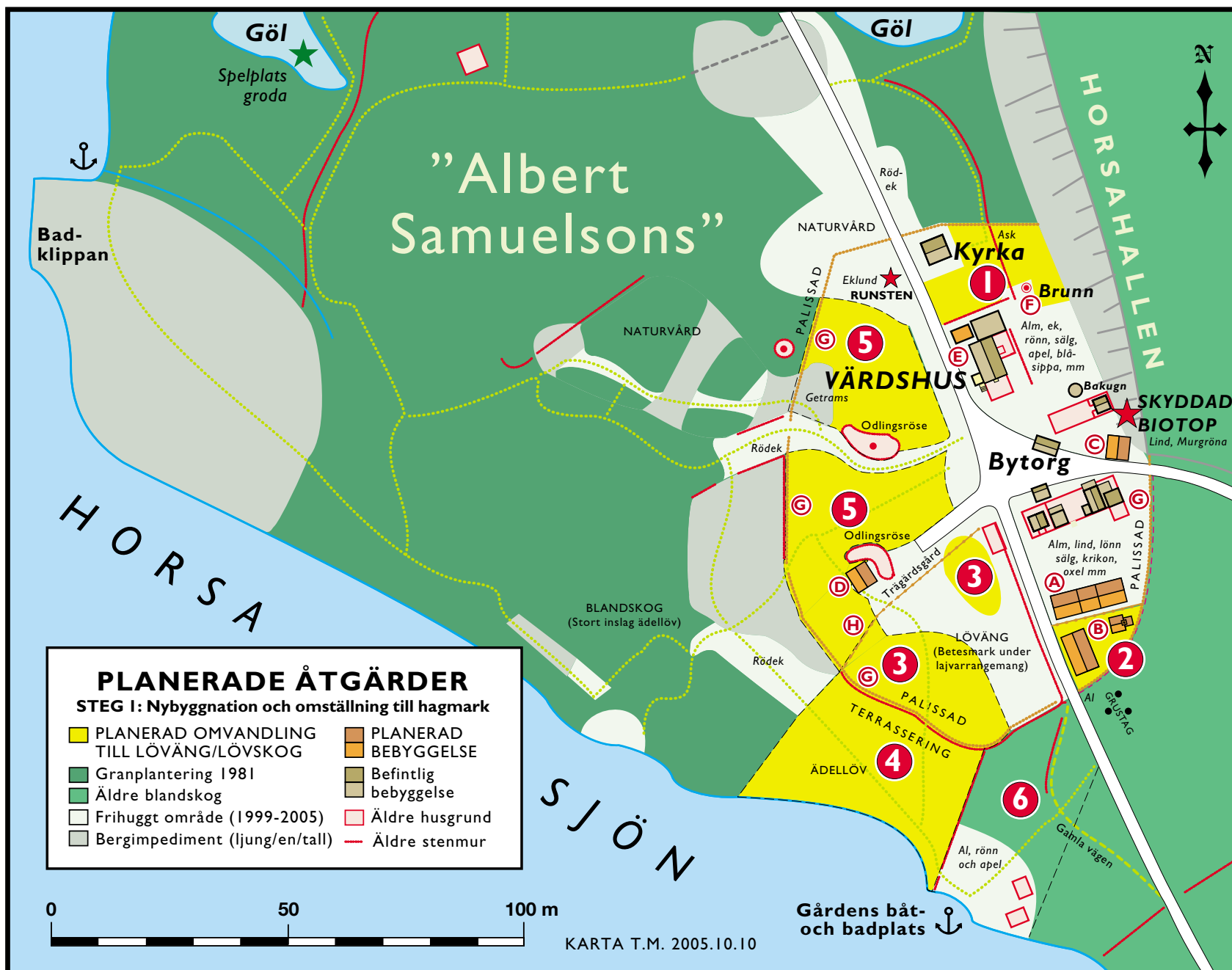
Tidigare var hela området igenplanterat med gran. I själva byn finns nu ett stort inslag av fruktträd och alm. Utanför blandat löv och påbörjad omställning till löväng ner mot sjön. Längst söderut har "Albert Samuelssons" gamla båt- och badplats omvandlats till alskog. Slutligen har ett stort antal stigar huggits fram i granplanteringen.

Tanken är området skall öppnas mot sjön och bibringas nödvändig hagmarkskaraktär.

I praktiken handlar det om omställning från granskog till löväng, ädellöv- och något blandskog. Avverkningen skall göras manuellt av markägaren och timret användas för enklare medeltida byggnation.

För genomförande av Projektet Levande Historia skall EU-bidrag sökas via Leader Plus. Bidragets storlek är avhängigt ideella motprestationer i form av eget arbete och skänkt material av inblandade parter. Ansökan skall vara inne den sista oktober.

Värdering av timmer/omställning har gjorts av Södra Skogsägarna. Det beräknas till ca 25.000 kr. Har ännu ej varit i kontakt med Skattemyndigheten vad gäller eventuella skattemässiga påföljder.



PLANERADE ÅTGÄRDER

Steg 1

Planerade skogliga åtgärder är betecknade med sifferhänvisning, planerad bebyggelse med bokstavshänvisning.

OMSTÄLLNING

1. Omst. till löv för bebyggelse
2. Omst. till löv för bebyggelse
3. Omst. till löväng
4. Omst. till hagmark
5. Omst. till lövskog/hagmark
6. Ljushuggnig mot lövskog

BYGGNATION

- A. Sydgotiskt hus med smedja
- B. Bostadshus och bakstuga
- C. Knuttimrat hus (RLS)
- D. Knuttimrad toalett
- E. Knuttimrat garage för akutbil
- F. Rensning av brunn + holk
- G. Pallisad i grantimmer

ÖVRIGT

Gårdsgårdar tages fram under skolevenemang.
 Parkeringsplats iordningställs norr om byn på den vändplan som kallas "Adelsplatsen" (ej med på kartan).
 Likaså ett antal mötesplatser.

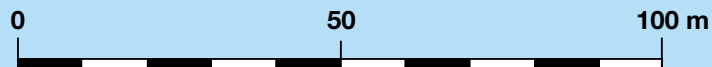
KROKSJÖMÅLA

Uppe i Kroksjömåla finns p-platser för lajvarrangemang.
 För arrangemang riktade mot företag kan stenladugården här användas för konferans och brygghuset byggs om för övernattnig med tillgång till moderna bekvämligheter i bostadshuset (skall vara med i projektet)!

PLANERADE ÅTGÄRDER

STEG I: Nybyggnation och omställning till hagmark

- | | |
|--|--|
| PLANERAD OMVANDLING TILL LÖVÄNG/LÖVSKOG | PLANERAD BEBYGGELSE |
| Granplantering 1981 | Befintlig bebyggelse |
| Äldre blandskog | Äldre husgrund |
| Frihuggt område (1999-2005) | Äldre stenmur |
| Bergimpediment (ljung/en/tall) | |



KARTA T.M. 2005.10.10

Gårdens båt- och badplats



FRAMTIDA UTVECKLING

Planerade skogliga åtgärder är betecknade med sifferhänvisning, planerad bebyggelse med bokstavshänvisning.

OMSTÄLLNING

1. Omst. till lövskog/hagmark
2. Omst. till lövskog/hagmark

BYGGNATION

Total ombyggnation av övrig befintlig bebyggelse.